



ს ა ქ ა რ თ ვ ე ლ ო  
 ლანჩხუთის მუნიციპალიტეტის მერია



წერილის ნომერი: 30-302316535  
 თარიღი: 14/06/2023

ადრესატი: ლანჩხუთის მუნიციპალიტეტის საკრებულო  
 მისამართი: ლანჩხუთი, კოსტავას ქ. N37

**ლანჩხუთის მუნიციპალიტეტის საკრებულოს  
 თავმჯდომარეს ბატონ ბესიკ ტაბიძეს**

საქართველოს ორგანული კანონის „ადგილობრივი თვითმმართველობის კოდექსი“ 61-ე მუხლის 1-ლი და მე-2 ნაწილების და „სახელმწიფო საზღვრის რეჟიმისა და დაცვის წესის დამტკიცების შესახებ“ საქართველოს მთავრობის 2013 წლის 30 დეკემბრის N 386 დადგენილების შესაბამისად წარმოგიდგენთ „ლანჩხუთის მუნიციპალიტეტის ადმინისტრაციულ საზღვრებში შავი ზღვის სანაპირო ზოლში ზომამცირე გემების ბაზირების პუნქტების ადგილის განსაზღვრის შესახებ“ განკარგულების პროექტს და აღნიშნულ პროექტთან დაკავშირებით განმარტებით ბარათს.

**1. პროექტის მიღების მიზეზი, მიზანი და არსი**

გაცნობებთ, რომ ლანჩხუთის მუნიციპალიტეტის მერიაში შემოვიდა, შპს „ბისიჯის“ (ს/კ 405012061) დირექტორის ზვიად გაბისონიას (წერილის რეგისტრაციის N:10/30231233-30), მოქალაქე რომან სესკურიას (წერილის რეგისტრაციის N:19/302314552-30), მოქალაქე რომან წულაიას (წერილის რეგისტრაციის N:19/302314553-30), და მოქალაქე ვალერი კარანაიას (წერილის რეგისტრაციის N:19/302314554-30) განცხადებები. წარმოდგენილი მომართვების საფუძველზე, ზემოაღნიშნული პირებმა ითხოვეს ლანჩხუთის მუნიციპალიტეტის სოფელ გრიგოლეთში ზღვის აკვატორიაში, სანაპიროს გასწვრივ 25 მეტრისა და სანაპიროდან 100 მეტრის სიღრმეში ზომამცირე გემების ბაზირების პუნქტების ადგილების განსაზღვრა.

იქედან, გამომდინარე რომ განმცხადებლები ეწვეიან კომერციულ საქმიანობას, ზომამცირე გემების ბაზირების პუნქტების ადგილის განსაზღვრის საკითხის შესათანხმებლად, ლანჩხუთის მუნიციპალიტეტის მერიამ აცნობა საქართველოს შინაგან საქმეთა სამინისტროს სახელმწიფო საქვეუწყებო დაწესებულების - საქართველოს სასაზღვრო პოლიციის სანაპირო დაცვის დეპარტამენტს. აღნიშნული უწყების 2023 წლის 12 ივნისის N MIA 3 23 01657554 საპასუხო წერილით მუნიციპალიტეტის მერიას ეცნობა, რომ სოფელ გრიგოლეთში ზომამცირე გემების ბაზირების პუნქტების ადგილის განსაზღვრასთან დაკავშირებით, სანაპირო დაცვის

დეპარტამენტს საწინააღმდეგო პოზიცია არ გააჩნია.

ზემოაღნიშნულის გათვალისწინებით მიზანშეწონილია საკრებულომ განიხილოს და მიიღოს ლანჩხუთის მუნიციპალიტეტის მერიის ადმინისტრაციული და სამართლებრივი უზრუნველყოფის სამსახურის, სამართლებრივი უზრუნველყოფის განყოფილების მიერ მომზადებული წარმოდგენილი ინდივიდუალურ ადმინისტრაციულ-სამართლებრივი აქტის პროექტი.

## 2. პროექტის ფინანსური დასაბუთება

პროექტის მიღება არ გამოიწვევს ადგილობრივი ბიუჯეტის შემოსავლების და ხარჯების ზრდას.

## 3. პროექტის ავტორი და საკრებულოს სხდომაზე დანიშნული მომხსენებელი

პროექტი მომზადებულია ლანჩხუთის მუნიციპალიტეტის მერიის ადმინისტრაციული და სამართლებრივი უზრუნველყოფის სამსახურის მიერ. პროექტის განხილვისას მომხსენებლად წარმოგიდგენთ ლანჩხუთის მუნიციპალიტეტის მერიის ზედამხედველობის სამსახურის უფროსს. პროექტის მიღება მიზანშეწონილად მიგვაჩნია საკრებულოს უახლოეს სხდომაზე.

## 4. პროექტის წარმდგენი

ლანჩხუთის მუნიციპალიტეტის მერი.

პატივისცემით,

ალექსანდრე სარიშვილი

ლანჩხუთის მუნიციპალიტეტის მერია-ლანჩხუთის მუნიციპალიტეტის მერი

გამოყენებულია კვალიფიციური ელექტრონული ხელმოწერა/ ელექტრონული შტამპი



საქართველოს შინაგან საქმეთა სამინისტროს  
სახელმწიფო საქმეუწყებო ღწესებულება -  
საქართველოს სასაზღვრო პოლიციის  
სანაპირო ღწვის ღეპარტამენტი



MINISTRY OF INTERNAL AFFAIRS OF GEORGIA  
SUBORDINATED STATE ENTITY -  
BORDER POLICE OF GEORGIA  
COAST GUARD DEPARTMENT



MIA 3 23 01657554



12/06/2023

ღანჩხუთის მუნციპალიტეტის მერს  
ბატონ ალექსანდრე სარიშვილს

ბატონო ალექსანდრე,

თქვენი 2023 წლის 07 ივნისის №30-302315855 წერილის (შემოსული: 07.06.2023წ. №1613470 )  
პასუხად, გაცნობებთ, რომ სოფელ გრიგოლეთში ზომამცირე გემების ბაზირების პუნქტების  
ადგილის განსაზღვრასთან დაკავშირებით, სანაპირო დაცვის დეპარტამენტს საწინააღმდეგო  
პოზიცია არ გააჩნია.

პატივისცემით,

სსდ-საქართველოს სასაზღვრო პოლიციის  
სანაპირო დაცვის დეპარტამენტის დირექტორი  
საქართველოს სასაზღვრო პოლიციის  
პირველი რანგის კაპიტანი რამაზ პაპიძე



ს ა ქ ა რ თ ვ ე ლ ო  
 ლანჩხუთის მუნიციპალიტეტის მერიის  
 ზედამხედველობის სამსახური



წერილის ნომერი: **06-302316464**  
 თარიღი: **13/06/2023**

ადმინისტრაციული და სამართლებრივი უზრუნველყოფის სამსახური-ადმინისტრაციული და სამართლებრივი უზრუნველყოფის სამსახურის უფროსი

ადრესატი:

შოთა ჩაგუნავა

სამართლებრივი უზრუნველყოფის სამსახურის უფროსი

ლანჩხუთის მუნიციპალიტეტის მერიის  
 ადმინისტრაციული და სამართლებრივი უზრუნველყოფის  
 სამსახურის უფროსს  
 ბატონ შოთა ჩაგუნავას  
 მერიის ზედამხედველობის სამსახურის  
 უფროსის მოვალეობის შემსრულებლის  
 ხვინა ნიკოლაიშვილის

მოხსენებითი ბარათი

ლანჩხუთის მუნიციპალიტეტის მერიის ზედამხედველობის სამსახურმა განიხილა შპს „ბისიჯის“ (ს/კ 405012061) დირექტორის ზვიად გაბისონიას (წერილის რეგისტრაციის N:10/30231233-30) მოქალაქე რომან სესკურიას (წერილის რეგისტრაციის N:19/302314552-30), მოქალაქე რომან წულაიას (წერილის რეგისტრაციის N:19/302314553-30) და მოქალაქე ვალერი კარანაიას (წერილის რეგისტრაციის N:19/302314554-30.), განცხადებები სოფელ გრიგოლეთში ზომამცირე გემების ბაზირების პუნქტების ადგილის განსაზღვრასთან დაკავშირებით, თანდართული კოორდინატებით. ზემოთხსენებული ინფორმაცია მიეწოდა სსდ-საქართველოს სასაზღვრო პოლიციის სანაპირო დაცვის დეპარტამენტს. მათი მიმდინარე წლის 12 ივნისის MIA 3 23 01657554 წერილის თანახმად, აღნიშნულ დეპარტამენტს არ გააჩნია საწინააღმდეგო პოზიცია.

ყოველივე ზემოთქმულიდან გამომდინარე, გთხოვთ დაიწყეთ ადმინისტრაციული წარმოება შესაბამისი დადგენილების გამოსაცემად.

საჭირო დოკუმენტაცია თან დაერთვის მოხსენებით ბარათს პდფ ფაილების სახით .

ხვინა ნიკოლაიშვილი

ზედამხედველობის სამსახური-ზედამხედველობის სამსახურის უფროსი (მოვალეობის შემსრულებელი)

ლანჩხუთის მუნიციპალიტეტის საკრებულო

განკარგულება №

2023 წლის მარტი

ქ. ლანჩხუთი

**„ლანჩხუთის მუნიციპალიტეტის ადმინისტრაციულ საზღვრებში შავი ზღვის სანაპირო ზოლში ზომამცირე გემების ბაზირების პუნქტების ადგილების განსაზღვრის შესახებ“**

საქართველოს ორგანული კანონის „ადგილობრივი თვითმმართველობის კოდექსის“ 61–ე მუხლის მე–2 და 24–ე მუხლის მე–3 პუნქტების, „სახელმწიფო საზღვრის რეჟიმისა და დაცვის წესის დამტკიცების შესახებ“ საქართველოს მთავრობის 2013 წლის 30 დეკემბრის N 386 დადგენილების შესაბამისად,

**მუხლი 1.** საქართველოს შინაგან საქმეთა სამინისტროს სახელმწიფო საქვეუწყებო დაწესებულების - საქართველოს სასაზღვრო პოლიციის სანაპირო დაცვის დეპარტამენტის, 2023 წლის 12 ივნისის N MIA 3 23 01657554 წერილის საფუძველზე, 2023 წლის 31 დეკემბრის ჩათვლით, ლანჩხუთის მუნიციპალიტეტის ადმინისტრაციულ საზღვრებში, შავი ზღვის სანაპირო ზოლში ზომამცირე გემების ბაზირების პუნქტებად განისაზღვროს:

ა) სოფ. გრიგოლეთში, ზღვის აკვატორიაში სანაპიროს გასწვრივ 25 მეტრისა და სანაპიროდან 100 მეტრის სიღრმეში, შპს „ბისიჯის“ (ს/კ 405012061) დირექტორის ზვიად გაბისონიას (პ/ნ 01008005235) მომართვის საფუძველზე (წერილის რეგისტრაციის N:10/30231233-30), თანდართულ საკადასტრო აგეგმვით/აზომვით ნახაზში და სიტუაციურ გეგმაში ასახული კოორდინატების შესაბამისად (დანართი N1).

ბ) სოფ. გრიგოლეთში, ზღვის აკვატორიაში სანაპიროს გასწვრივ 25 მეტრისა და სანაპიროდან 100 მეტრის სიღრმეში, მოქალაქე რომან სესკურიას (პ/ნ 42001023018) მომართვის საფუძველზე (წერილის რეგისტრაციის N:19/302314552-30), თანდართულ სიტუაციურ გეგმაში ასახული კოორდინატების შესაბამისად (დანართი N2).

გ) სოფ. გრიგოლეთში, ზღვის აკვატორიაში სანაპიროს გასწვრივ 25 მეტრისა და სანაპიროდან 100 მეტრის სიღრმეში, მოქალაქე რომან წულაიას (პ/ნ 62004007419) მომართვის საფუძველზე

(წერილის რეგისტრაციის N:19/302314553-30), თანდართულ სიტუაციურ გეგმაში ასახული კოორდინატების შესაბამისად (დანართი N3).

დ) სოფ. გრიგოლეთში, ზღვის აკვატორიაში სანაპიროს გასწვრივ 25 მეტრისა და სანაპიროდან 100 მეტრის სიღრმეში, მოქალაქე ვალერი კარანაიას (პ/ნ 42001001803) მომართვის საფუძველზე (წერილის რეგისტრაციის N:19/302314554-30), თანდართულ სიტუაციურ გეგმაში ასახული კოორდინატების შესაბამისად (დანართი N4).

**მუხლი 2.** არსებული საჭიროებიდან გამომდინარე, ლანჩხუთის მუნიციპალიტეტის საკრებულოს განკარგულებით, საქართველოს შინაგან საქმეთა სამინისტროს სახელმწიფო საქვეუწყებო დაწესებულების - საქართველოს სასაზღვრო პოლიციის სანაპირო დაცვის დეპარტამენტთან შეთანხმებით შესაძლებელია შეიცვალოს ლანჩხუთის მუნიციპალიტეტის ადმინისტრაციულ საზღვრებში შავი ზღვის სანაპირო ზოლში ზომამცირე გემების ბაზირების პუნქტები.

**მუხლი 3.** მიღებული განკარგულების შესახებ ეცნობოს საქართველოს შინაგან საქმეთა სამინისტროს სახელმწიფო საქვეუწყებო დაწესებულების - საქართველოს სასაზღვრო პოლიციის სანაპირო დაცვის დეპარტამენტს.

**მუხლი 4** განკარგულება შეიძლება გასაჩივრდეს ოზურგეთის რაიონულ სასამართლოში, მისამართზე ქ. ოზურგეთი, ი. სიორიძის ქ. N14 მისი ამოქმედებიდან ერთი თვის ვადაში საქართველოს კანონის „საქართველოს ადმინისტრაციული საპროცესო კოდექსის“ მე-8 თავის 22-ე მუხლის მე-3 ნაწილის შესაბამისად;

**მუხლი 5.** განკარგულება ძალაშია გამოქვეყნებისთანავე.

საკადასტრო აკვირვებით/აზომვითი ნახაზი

725850

725900

4658700

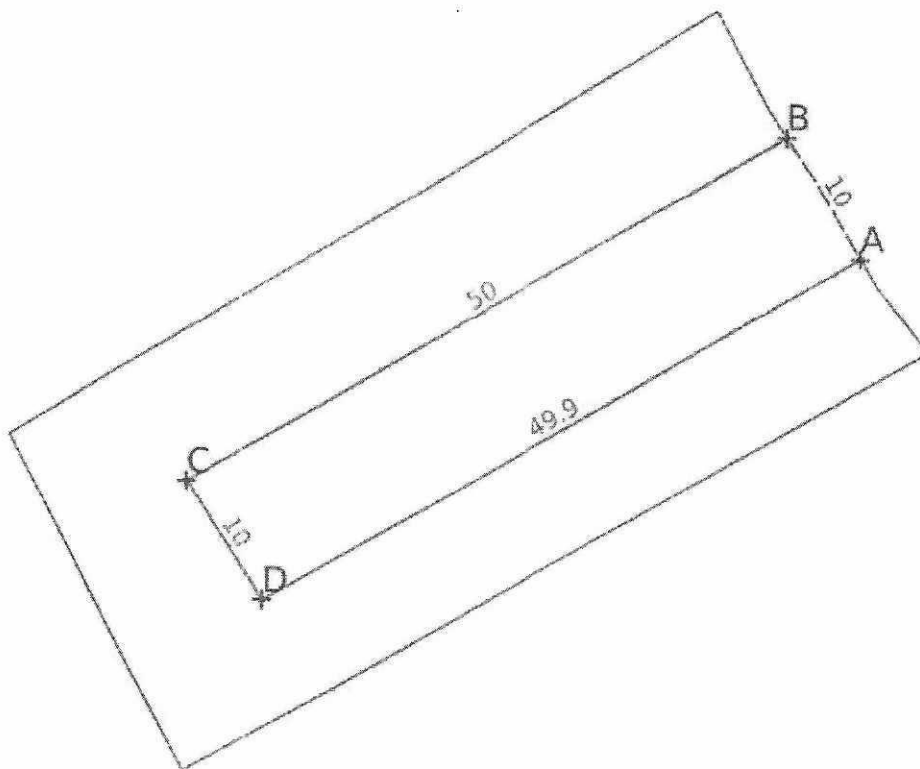
4658700

4658650

4658650

725850

725900

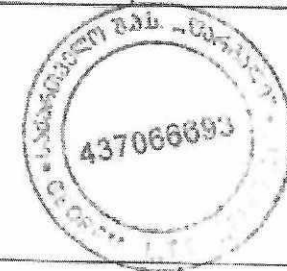
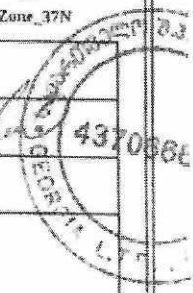


მასშტაბი 1:500

0 7.5 15 22.5 30 m

სახელმწიფო გეოდეზიური  
კოორდინატთა სისტემა  
WGS\_1984\_UTM\_Zone\_37N

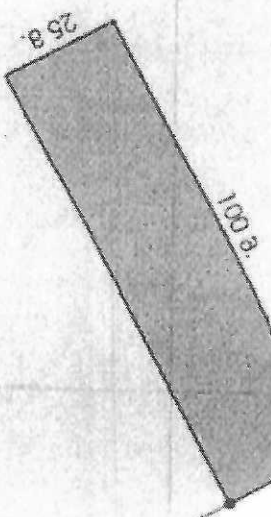
მისამართი	ლანჩხუთის მუნიციპალიტეტი, სოფ. ვრიგოლეთი		
დანიშნულება	არასასოფლო-სამეურნეო	საკადასტრო აღწერაზე უფლებამოსილი პირი	ხელმოწერა: <i>[Signature]</i>
ნაკვეთის ფართობი: 500 კვ.მ	თარიღი: 2021-08-01	დაინტერესებული პირი	ხელმოწერა: <i>[Signature]</i>
<p>პირობითი აღნიშვნები</p> <p>--- ნაკვეთის არაუფიქსირებული საზღვარი    +    ნერტილი    □    ზღვა</p>			



ՀԱՅԱՍՏԱՆԻ ԼՈՍՏՅԱՆՈՒԹՅԱՆ ԳՆԱՀԱՅՈՒՄԻ ՆԱԽԱՐԱՐՈՒԹՅԱՆ ԳՆԱՀԱՅՈՒՄԻ ԿԵՆՏՐՈՆԱԿԱՆ ԿԱԶՄԵՆՏԱՆԻ ԿՈՄԻՏԵ

Ձ. 1:1500

ՀԱՅԱՍՏԱՆԻ ԼՈՍՏՅԱՆՈՒԹՅԱՆ ԳՆԱՀԱՅՈՒՄԻ ԿԵՆՏՐՈՆԱԿԱՆ ԿԱԶՄԵՆՏԱՆԻ ԿՈՄԻՏԵ



x-725811,24  
y-4658834,54  
x-725823,17  
y-4658812,57

725700

725800

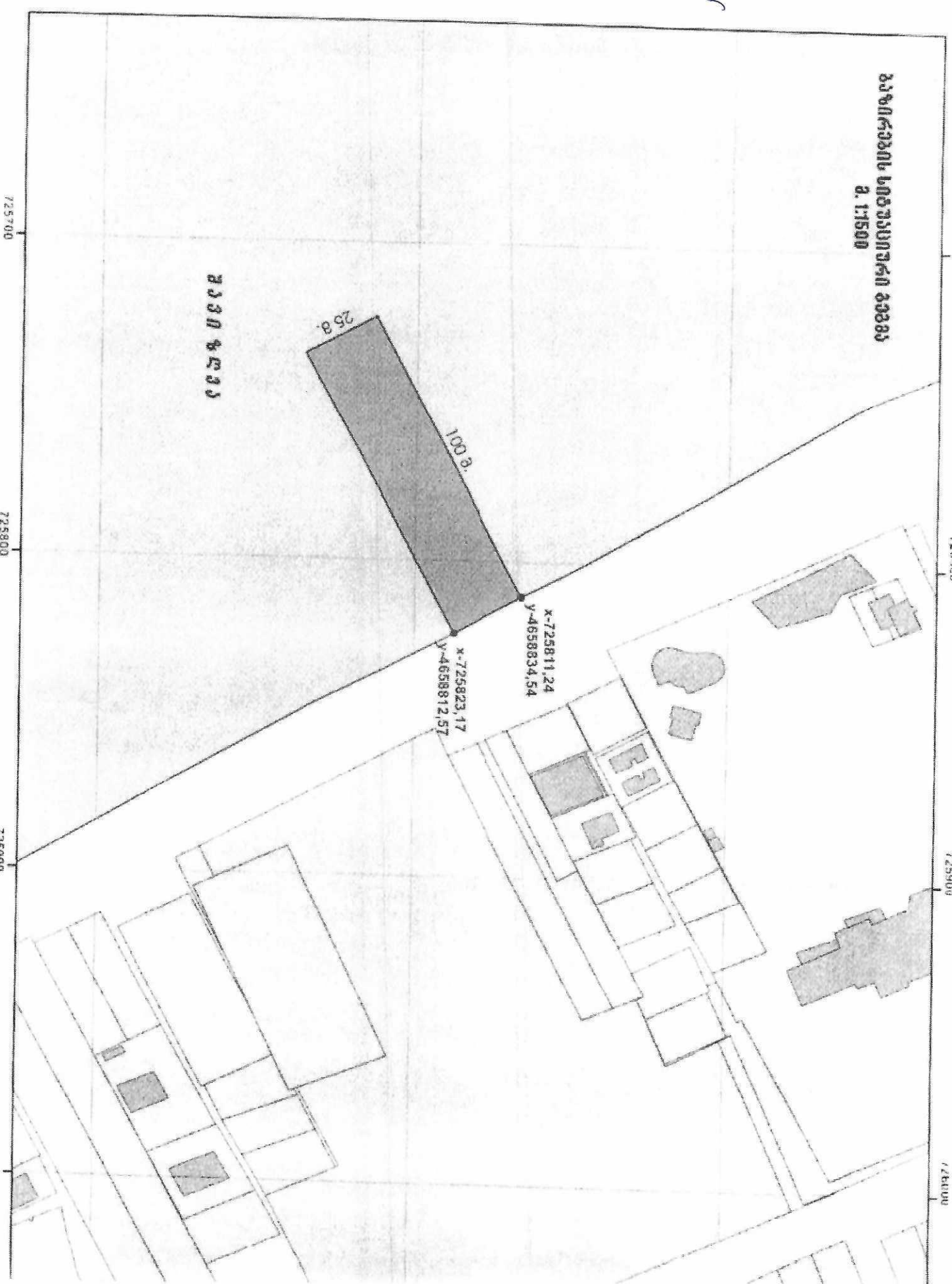
725900

725700

725800

725900

726000





725000

725000

725000

725000

726100

726000

725000

725000

გაზირების სიღრმეობრივი გეგმა  
შ. 1:1500

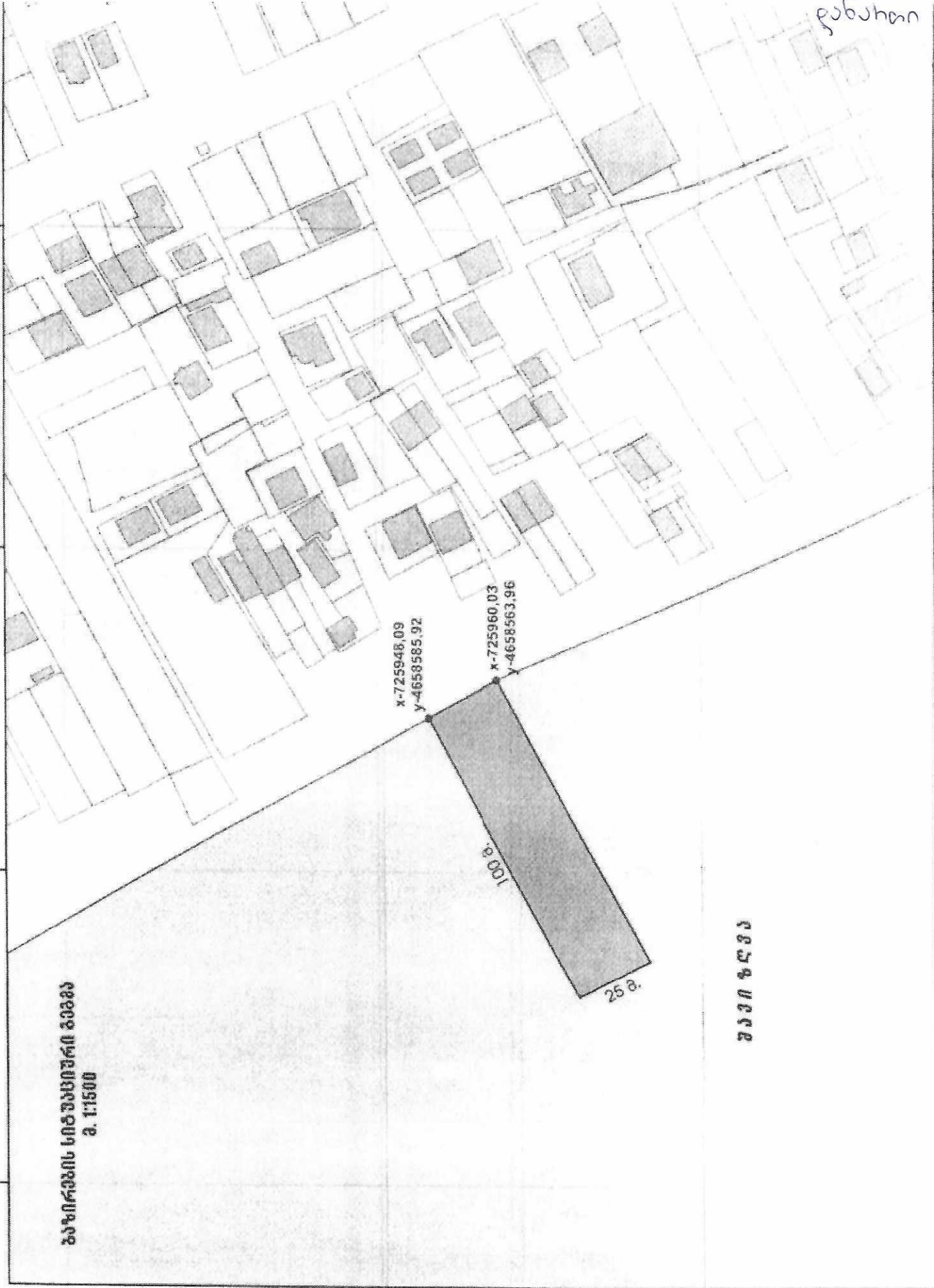
x-725948.09  
y-4658585.92

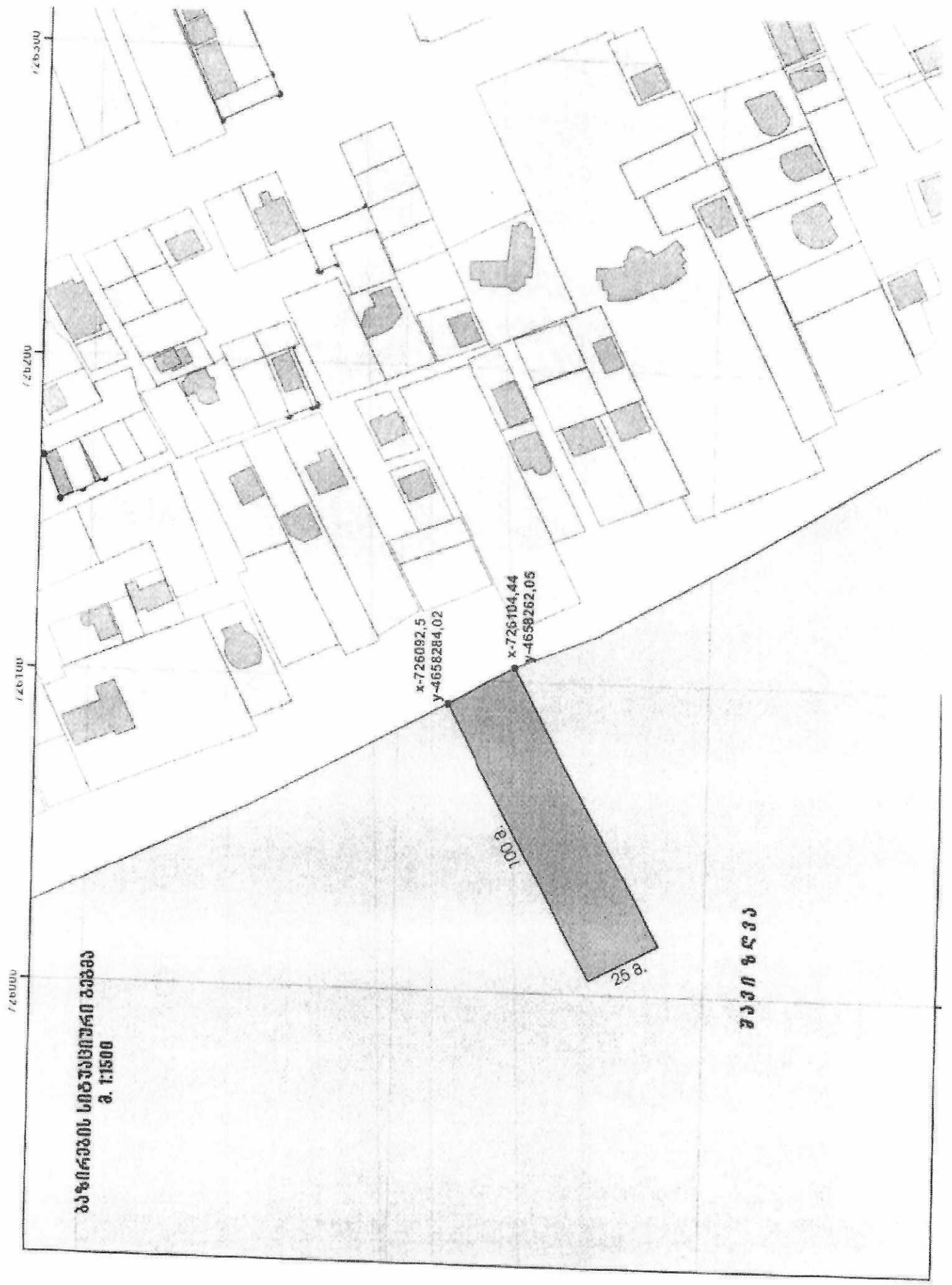
x-725960.03  
y-4658563.96

100 მ.

25 მ.

გეგმა





გაზის მიწის ნაკვეთი კვეთი  
ა. 1:1500

გზის ნაკვეთი

X-726092,5  
Y-4658284,02

X-726104,44  
Y-4658262,06

100 ა.

25 ა.

726000

726100

726200

726300

ლანჩხუთის მუნიციპალიტეტის მერს  
ბატონ ალექსანდრე სარიშვილს  
შ.პ.ს. „ბისიჯის“ (ს/კ 405012061) დირექტორის  
ზვიად გაბისონიას

განცხადება

მოგახსენებთ, რომ ლანჩხუთის მუნიციპალიტეტში, სოფელ გრიგოლეთში კომპანიას გააჩნია მიწის ნაკვეთი, რომელზეც განთავსებულია 60 ნომრიანი სასტუმრო.

ტურისტების მომსახურების მიზნით შევიძინეთ მცურავი საშუალებები (სკუტერები), აღნიშნული მცურავი საშუალებების გამოყენების მიზნით გთხოვთ გამოგვიყოთ კორიდორი. განცხადებასთან ერთად წარმოგიდგენთ სასურველი კორიდორის აზომვით ნახაზს.

შ.პ.ს. „ბისიჯის“ დირექტორი:  (ზვიად გაბისონია)

03.05.2023 წელი. ტ. 577 978 750

საკადასტრო აბჯამვითი/აზომვითი ნახაზი

725850

725900

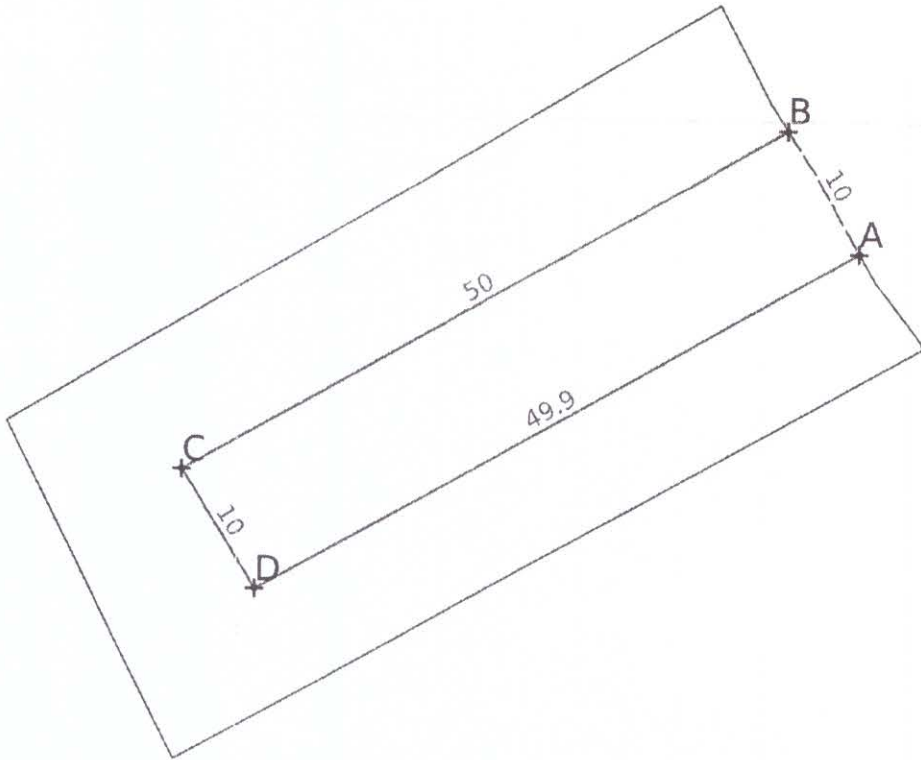
4658700



4658700

4658650


4658650



725850


725900

მასშტაბი 1:500




სახელმწიფო გეოდეზიური  
კოორდინატთა სისტემა  
WGS\_1984\_UTM\_Zone\_37N

მისამართი	ლანჩხუთის მუნიციპალიტეტი, სოფ. გრიგოლეთი		
დანიშნულება	არასასოფლო-სამეურნეო	საკადასტრო აღწერაზე უფლებამოსილი პირი	ხელმოწერა: <i>[Handwritten Signature]</i>
ნაკვეთის ფართობი: 500 კვ.მ	თარიღი: 2021-08-01	დაინტერესებული პირი	ხელმოწერა: <i>[Handwritten Signature]</i>
პირობითი აღნიშვნები --- ნაკვეთის არაფიქსირებული საზღვარი    + ნერტილი    □ ზღვა			



საკადასტრო აგეგმვითი/აზომვითი ნახაზის ფორმის მეორე გვერდი

მიწის ნაკვეთის/ხაზობრივი ნაგებობის ადგილმდებარეობა/მისამართი		ფართობი (კვ.მ)		დანიშნულება
ლანჩხუთის მუნიციპალიტეტი, სოფ. გრიგოლეთი		500		არასასოფლო-სამეურნეო
შენობა ნაგებობის რიგითი ნომერი	დანიშნულება	მდგომარეობა	სართულიანობა	განაშენიანების ფართობი (კვ.მ)
უფლებრივი შეზღუდვის/დატვირთვის საზღვრების აღწერა		ვალდებულების სახე		ფართობი (კვ.მ)
საზღვარი	მოსაზღვრის აღწერა	საკადასტრო აღწერის დამსწრე პირების სახელი გვარი ზვიად გაბისონია (01008005235)		ხელმოწერა ✓
A — B	ზღვის სანაპირო			
B — C	შავი ზღვა			
C — D	შავი ზღვა			
D — A	შავი ზღვა			
საკადასტრო აგეგმვითი/აზომვითი სამუშაოების შემსრულებელი პირის სახელი, გვარი		გონა დარჩია		
საკადასტრო აგეგმვითი/აზომვითი სამუშაოების შემსრულებელი პირის საიდენტიფიკაციო მონაცემები		33001008441		
საკადასტრო აგეგმვითი/აზომვითი სამუშაოების შემსრულებელი პირის საკონტაქტო ინფორმაცია		მისამართი: ქ. ოზურგეთი, 26 მაისის ქ. 1 ჩიხი №2. ტელ: 595566072		
საკადასტრო აზომვის მეთოდოლოგია		რეალური დროის რეჟიმში (RTK);		
აზომვის შესრულების თარიღი		2021-08-01		
საკადასტრო აგეგმვითი/აზომვითი სამუშაოების შემსრულებელი პირი და მისი ხელმოწერა		გონა დარჩია		
დაინტერესებული პირი		შპს ბი-სი-ჯი		
დაინტერესებული პირის საიდენტიფიკაციო მონაცემები		405012061		
დაინტერესებული პირის ხელმოწერა		✓		




დაბადების ადგილი / PLACE OF BIRTH  
თბილისი

TBILISI

ბაგავის თარიღი / DATE OF ISSUE  
14.11.2022

ბაგავი ორგანო / ISSUING AUTHORITY  
იუსტიციის სამინისტრო  
MINISTRY OF JUSTICE

დამკვეთი: სრს; დამამზადებელი: MB-IDS 2022  
სფს-ს რეგისტრაციის No 26-3184



IDGE022IA22670901008005235<<<<  
7011188M3211142GEO<<<<<<<<<8  
GABISONIA<<ZVIAD<<<<<<<<<<<<

საქართველო  
საქართველო

IDENTITY  
CARD

საქართველოს პარლამენტის ავტორიზებული იდენტიფიკაციის ბარათი

GEO

სახელი / FIRST NAME

ზვიად

ZVIAD

გვარი / LAST NAME

გაბისონია

GABISONIA

სქესი / SEX

მამ / M

პირადი No / PERSONAL No

01008005235

დაბადების თარიღი

DATE OF BIRTH

18.11.1970

მოქმედების ვადა

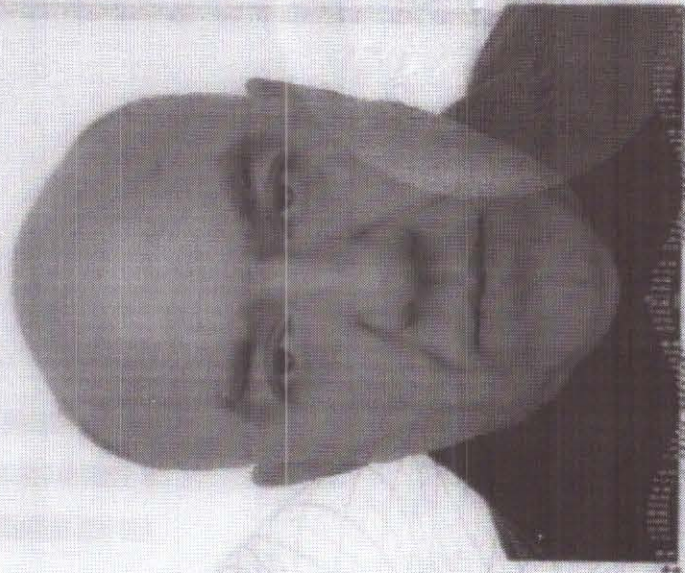
DATE OF EXPIRY

14.11.2032

ხელმოწერა

SIGNATURE

*Handwritten signature*



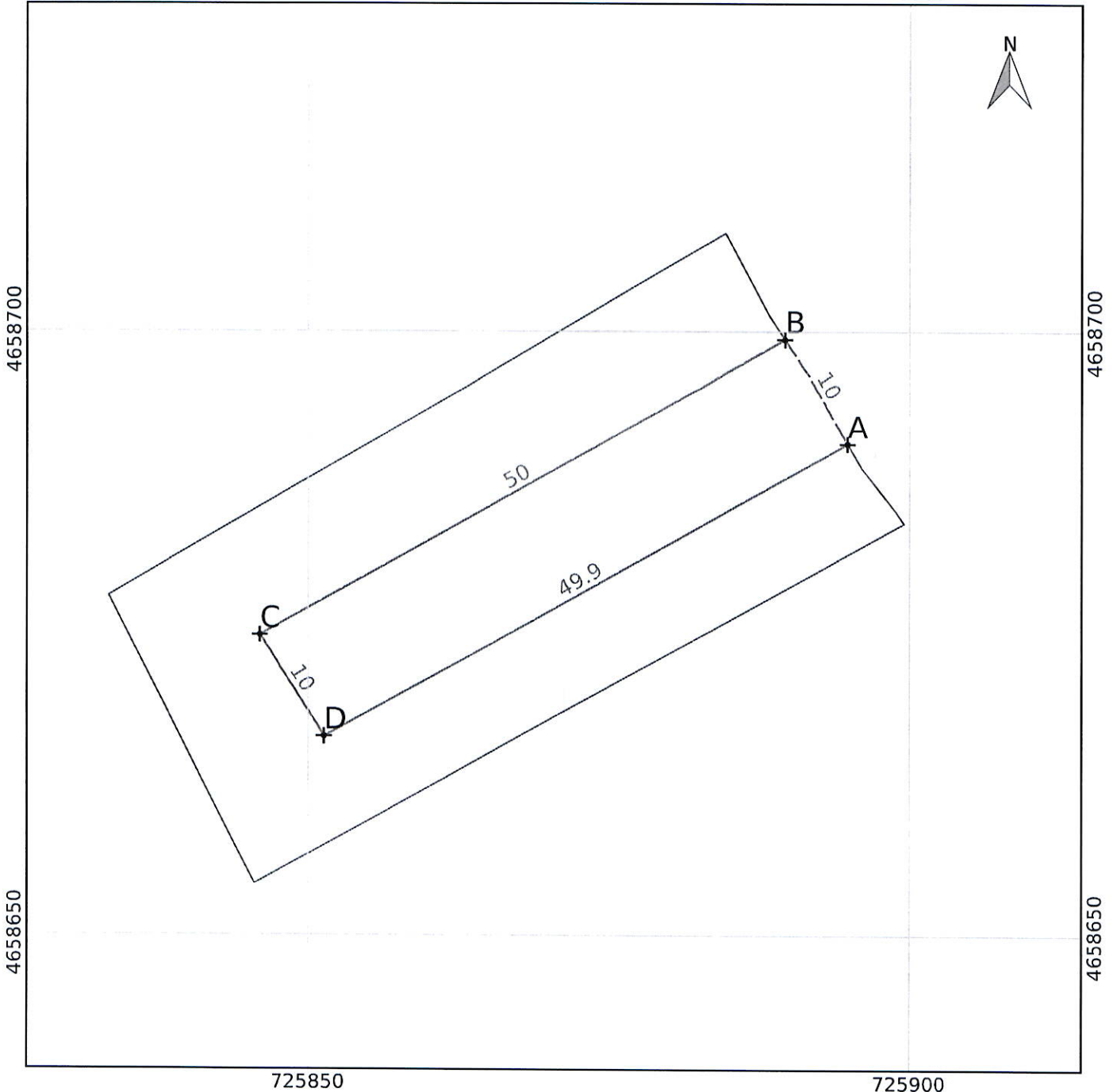
ბარათის No / CARD No

22IA22670

საკადასტრო აგეგმვითი/აზომვითი ნახაზი

725850

725900



მასშტაბი 1:500



სახელმწიფო გეოდეზიური  
კოორდინატთა სისტემა  
WGS\_1984\_UTM\_Zone\_37N


მისამართი	ლანჩხუთის მუნიციპალიტეტი, სოფ. გრიგოლეთი		
დანიშნულება	არასასოფლო-სამეურნეო	საკადასტრო აღწერაზე უფლებამოსილი პირი	ხელმოწერა: <i>[Signature]</i>
ნაკვეთის ფართობი: 500 კვ.მ	თარიღი: 2021-08-01	დაინტერესებული პირი	ხელმოწერა: <i>[Signature]</i>


პირობითი აღნიშვნები

— ნაკვეთის არაფიქსირებული საზღვარი    + ნერტილი    □ ზღვა



საკადასტრო აგეგმვითი/აზომვითი ნახაზის ფორმის მეორე გვერდი

მიწის ნაკვეთის/ხაზობრივი ნაგებობის ადგილმდებარეობა/მისამართი		ფართობი (კვ.მ)		დანიშნულება
ლანჩხუთის მუნიციპალიტეტი, სოფ. გრიგოლეთი		500		არასასოფლო-სამეურნეო
შენობა ნაგებობის რიგითი ნომერი	დანიშნულება	მდგომარეობა	სართულიანობა	განაშენიანების ფართობი (კვ.მ)
უფლებრივი შეზღუდვის/დატვირთვის საზღვრების აღწერა			ვალდებულების სახე	ფართობი (კვ.მ)
საზღვარი	მოსაზღვრის აღწერა	საკადასტრო აღწერის დამსწრე პირების სახელი გვარი		ხელმოწერა
A — B	ზღვის სანაპირო	ზვიად გაბისონია (01008005235)		✓
B — C	შავი ზღვა			
C — D	შავი ზღვა			
D — A	შავი ზღვა			
საკადასტრო აგეგმვითი/აზომვითი სამუშაოების შემსრულებელი პირის სახელი, გვარი		გოჩა დარჩია		
საკადასტრო აგეგმვითი/აზომვითი სამუშაოების შემსრულებელი პირის საიდენტიფიკაციო მონაცემები		33001008441		
საკადასტრო აგეგმვითი/აზომვითი სამუშაოების შემსრულებელი პირის საკონტაქტო ინფორმაცია		მისამართი: ქ. ოზურგეთი, 26 მაისის ქ. 1 ჩიხი №2. ტელ: 595566072		
საკადასტრო აზომვის მეთოდოლოგია		რეალური დროის რეჟიმში (RTK);		
აზომვის შესრულების თარიღი		2021-08-01		
საკადასტრო აგეგმვითი/აზომვითი სამუშაოების შემსრულებელი პირი და მისი ხელმოწერა		გოჩა დარჩია		
დაინტერესებული პირი		შპს ბი-სი-ჯი		
დაინტერესებული პირის საიდენტიფიკაციო მონაცემები		405012061		
დაინტერესებული პირის ხელმოწერა		✓		



ლანჩხუთის მუნიციპალიტეტის მერს

ბატონ ალექსანდრე სარიშვილს

მოქალაქე ნიკო ნიკოლაძე

მცხოვრები ქ. ვაია სპეცხევის  
ქ. ა. შ. ბ. 24

განცხადება

ვხდები ჩემ ვინაობას სერიოზულ  
სხვის სერიოზულ მნიშვნელობის  
და ვინაობის ჩემი ადრე მნიშვნელოვანი  
კომპლექსური მნიშვნელობის

განმცხადებელი

ნიკო ნიკოლაძე

ტელეფონის ნომერი


555 99 77 88

თარიღი, თვე, წელი

25.05

2023 წელი

**IDENTITY CARD**  
 ოფიციალური იდენტიფიკაციის ბარათი



ბარათის No / CARD No  
**201C52926**

**ბარათის მფლობელი / CARD HOLDER**  
 ოსტატაძე რომან გიორგის ძე

**ბარათის მფლობელი / FIRST NAME**  
 ოსტატაძე

**ბარათის მფლობელი / LAST NAME**  
 რომან

**ბარათის მფლობელი / PERSONAL No**  
 63560

**ბარათის მფლობელი / SIGNATURE**  
 ოსტატაძე რომან

**ბარათის მფლობელი / CIT**    ოსტატაძე

**ბარათის მფლობელი / SEX**    მამაკაცი

**ბარათის მფლობელი / DATE OF BIRTH**    03.05.1975

**ბარათის მფლობელი / DATE OF EXPIRY**    16.03.2032

**ბარათის მფლობელი / PERSONAL No**    306590

**ბარათის მფლობელი / SIGNATURE**    ოსტატაძე რომან



725800

725900

726000

726100

725800

725900

726000

726100

გაზირაბოს სიბუჯის სიღრმის რეგულირების  
პროექტი  
შ. 1:1500

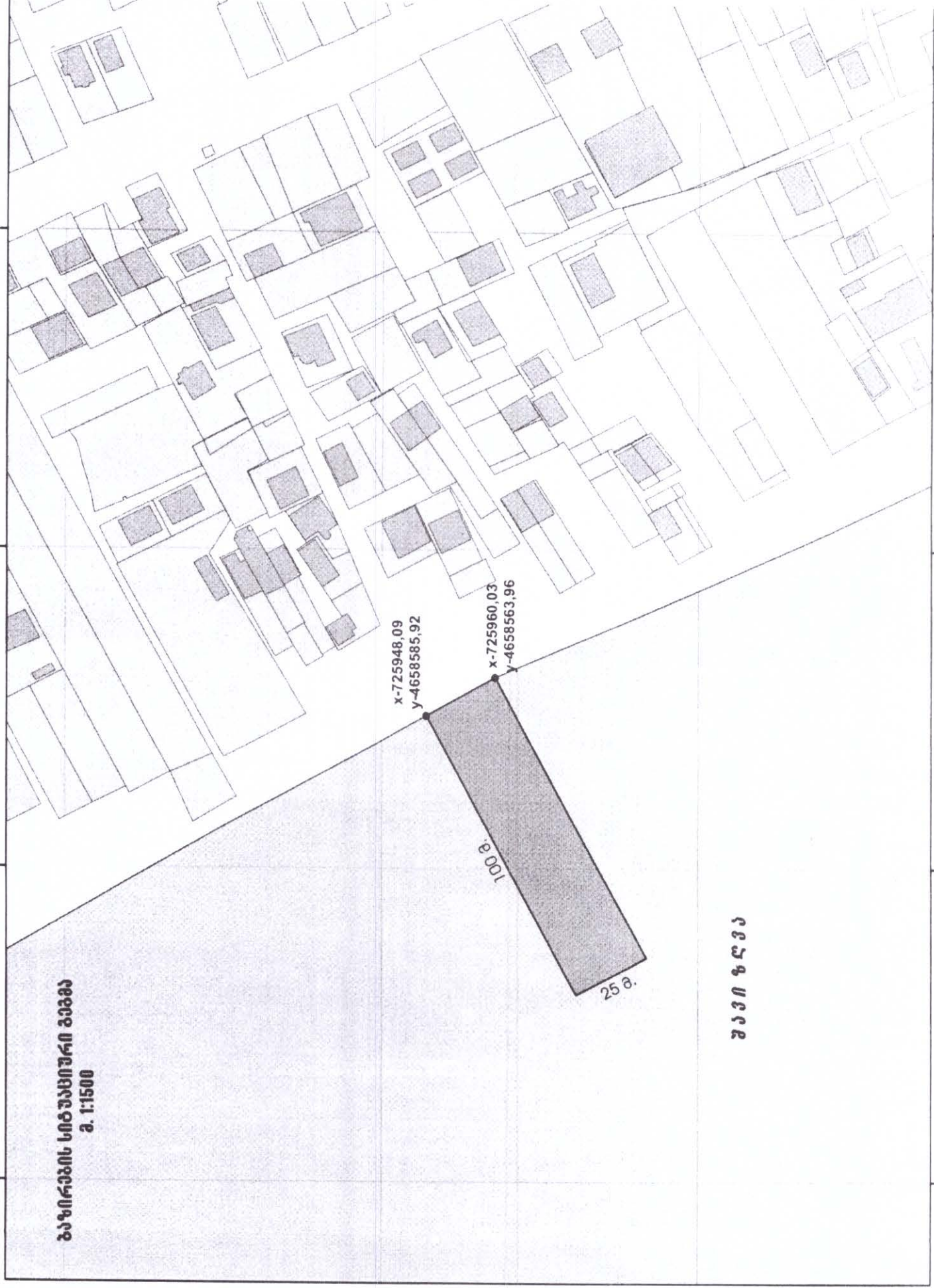
შპს "საგარეო"  
საგარეო

x-725948,09  
y-4658585,92

x-725960,03  
y-4658563,96

100 მ.

25 მ.



ლანჩხუთის მუნიციპალიტეტის მერს

ბატონ ალექსანდრე სარიშვილს

მოქალაქე სიმონ სესიძე

მცხოვრები ქ. ვ. მთიანეთის რაიონის

ქ. ა. შ. ა. 24

განცხადება

ვახუცტე ხელ ვაგებდეს სეპარატისტ  
ქვეყნის შენახვას დასაწყისად დაავადებულ  
და ვაგებდები, რომ აღნიშნული შესახებ  
ხელმოწერა მიმდინარეობს

განმცხადებელი

ს. სესიძე

ტელეფონის ნომერი

555 99 7788

თარიღი, თვე, წელი

25.05 2023წელი

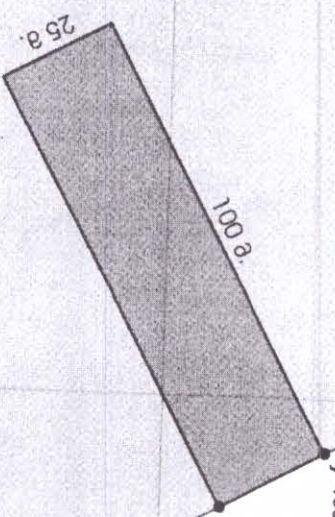






გაზიერების სიბრუნველური გეგმა  
შ. 1:1500

გაზიერება



725700

725800

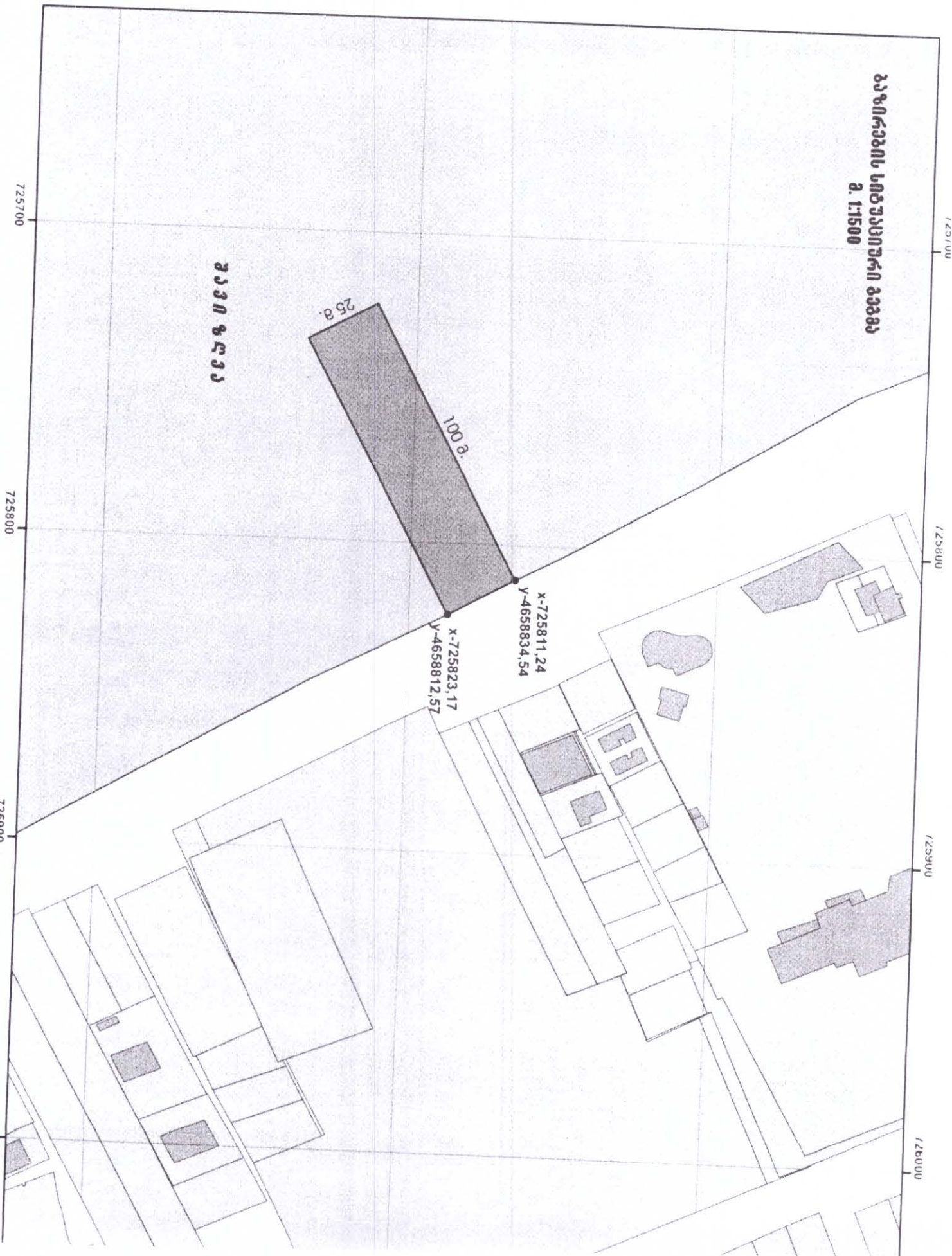
725900

725700

725800

725900

726000



ლანჩხუთის მუნიციპალიტეტის მერს

მატონ ალექსანდრე სარიშვილს

მოქალაქე ვაჟა ქახია

მცხოვრები ქ. ვაიხი ხეობაში

ქ. №16 პ. №24

განცხადება


ვახვასიძე ვაჟა ქახიას სურს  
ქვემოთხსენიებულ მუნიციპალიტეტის  
ქ. ვაიხი ხეობაში, მდ. ვაიხის ნაპირზე  
ქვემოთხსენიებული მუნიციპალიტეტის  
ქ. №16 პ. №24

განმცხადებელი ვ. ქახია

ტელეფონის ნომერი 555 997788

თარიღი, თვე, წელი 25.05. 2023წელი

კარანაია / CARD No  
15IC41006



საქართველოს  
გარე ურთიერთობების  
სამსახური

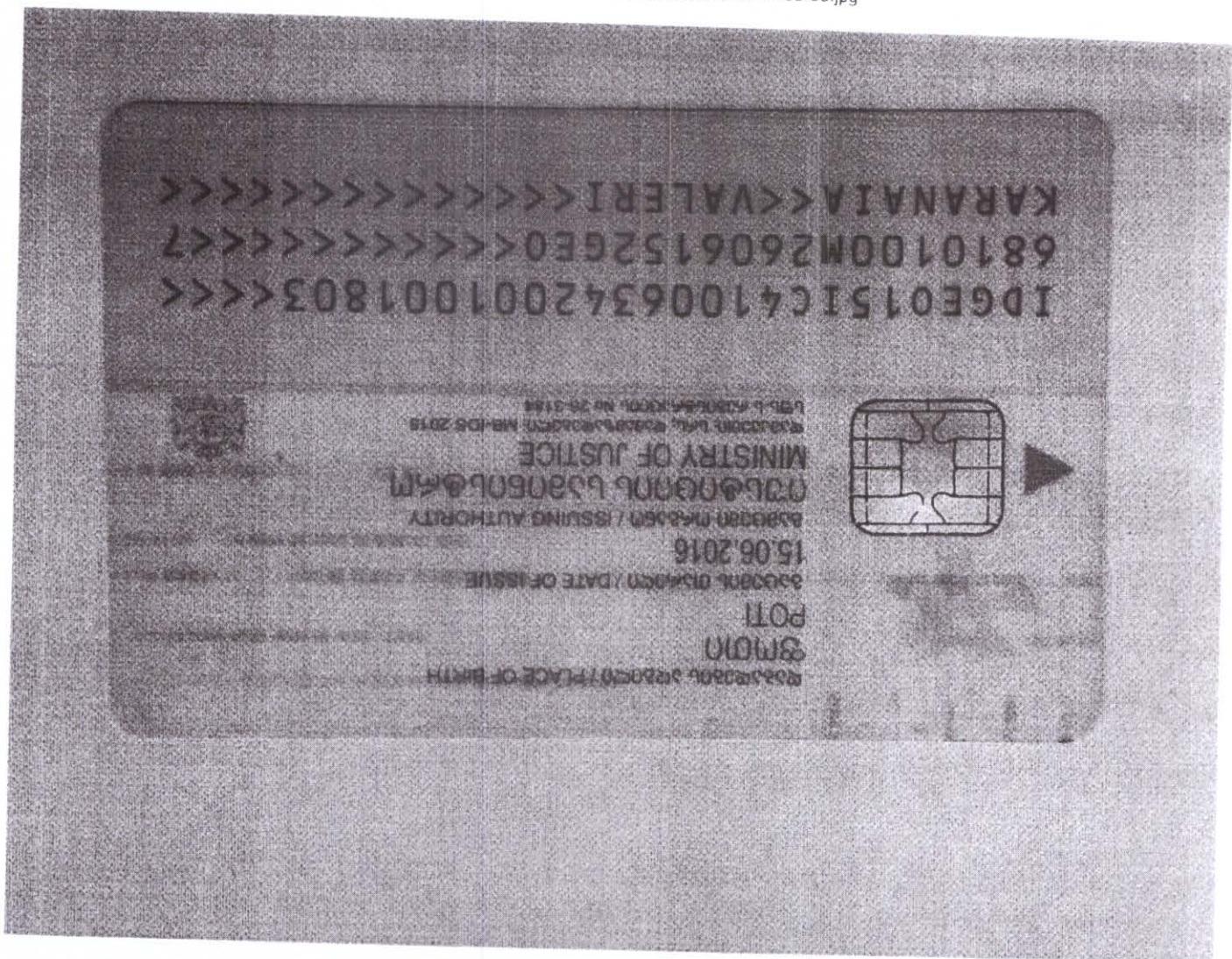
სახელი / FIRST NAME  
ვალერი

გვარი / LAST NAME  
კარანაია

სქესი / SEX  
კაცი / M  
პროფილი / PERSONAL No  
42001001803

დაბადების თარიღი / DATE OF BIRTH  
10.10.1968  
გადამართვის თარიღი / DATE OF EXPIRY  
15.06.2026

საიდენტიფიკაციო  
სიგნატურა



726000

726100

726200

726300

გაზირების სიბრტყის რეკონსტრუქციის პროექტი  
შ. 1:1500

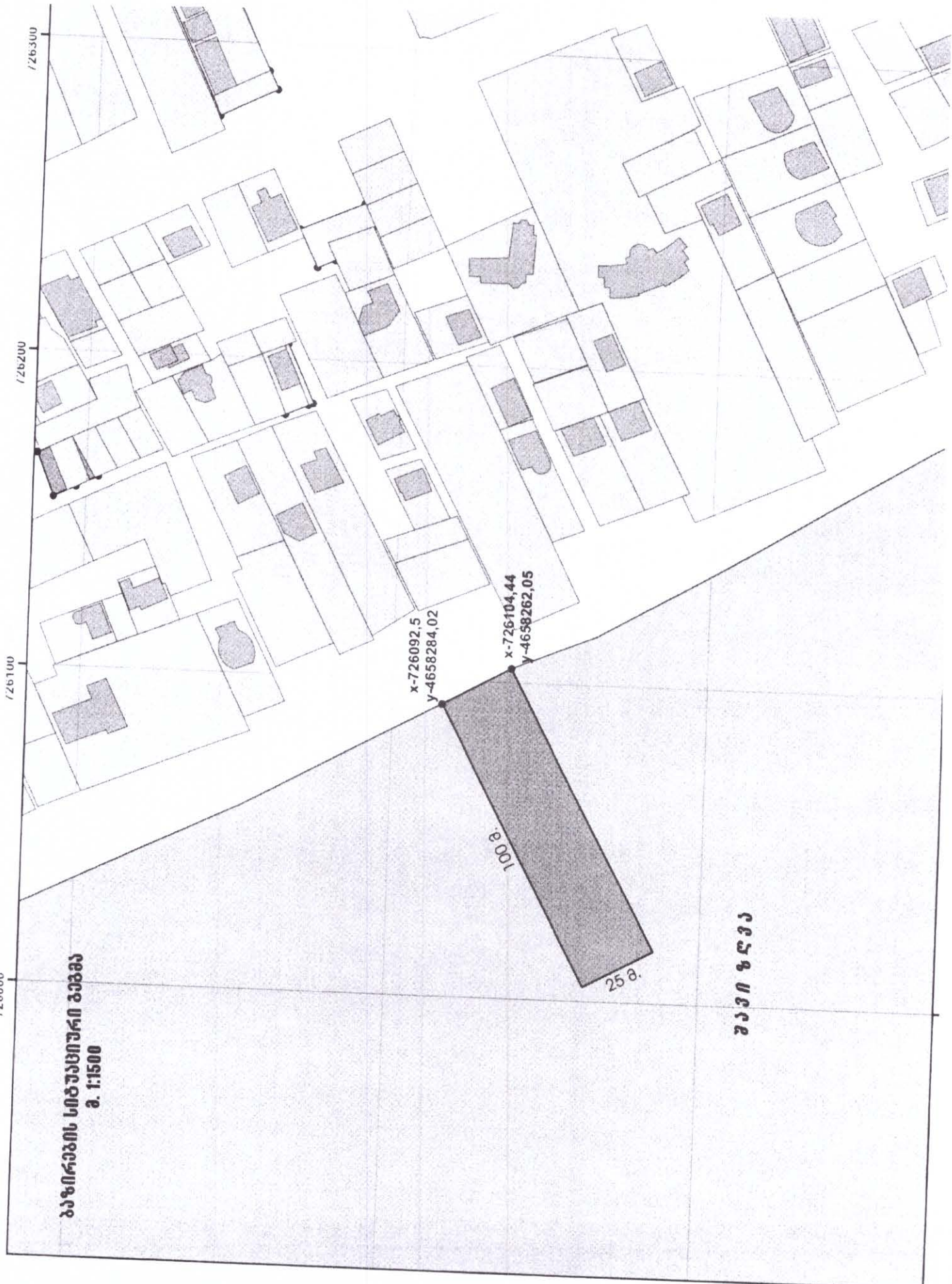
შპს "გაზი"

x-726092,5  
y-4658284,02

x-726104,44  
y-4658262,05

100 მ.

25 მ.



ლანჩხუთის მუნიციპალიტეტის მერს

ბატონ ალექსანდრე სარიშვილს

მოქალაქე ნიკოლოზ ნიკოლოზის ძე

მცხოვრები ქ. ზაქარიაძის ქ.

კოტეჯი N 32


განცხადება

ბრძანებთ, რომ განხორციელდეს ჩემთვის  
საპროცესო უფლებების განხორციელება და  
საპროცესო უფლებების განხორციელება და  
საპროცესო უფლებების განხორციელება და

განმცხადებელი ნიკოლოზ ნიკოლოზის ძე  
ტელეფონის ნომერი 555 99 7788  
თარიღი, თვე, წელი 10. 05. 2023 წელი

**საქართველო**  
საქართველოს პრეზიდენტის ბრძანებულებით

**საქართველო**  
IDENTITY  
CARD



ბარათის No / CARD No  
**201C52926**


სახელი / FIRST NAME  
**რომან**  
ROMAN

გვარი / LAST NAME  
**ცულავა**  
TSULAVA

ამდ. / CIT    სქესი / SEX    პირადი No / PERSONAL No  
**GEO    მამ / M    62004007419**

დაბადების თარიღი    ამოქმედების ვადა  
DATE OF BIRTH    DATE OF EXPIRY  
**03.05.1975    16.03.2032**

ხელმოწერა  
SIGNATURE



**გეო**





გაზიერების სიბრტყითური პეიჯი  
შ. 1:1500

x-725948,09  
y-4658585,92

x-725960,03  
y-4658563,96

100 მ.

25 მ.

უკვე წყვე

726100

726100

726000

726000

725900

725900

725800

725800

ლანჩხუთის მუნიციპალიტეტის მერს

მატონ ალექსანდრე სარიშვილს

მოქალაქე... ხიშან სესვიანი

მგზავრები... ქ. ზაი ვახუშტი


გუბსნორ ქ. 132

გ ა ნ ც ხ ა დ ე ბ ა

გუბსნორს, რომ თანხვედრით უზრუნველყოფა  
საქ. მოქალაქეებს ვახუშტი უზრუნველყოფა უზრუნველ  
საქმეების უზრუნველყოფა უზრუნველყოფა უზრუნველყოფა  
უზრუნველყოფა უზრუნველყოფა უზრუნველყოფა

განმცხადებელი ხ. სესვიანი  
ტელეფონის ნომერი 555997788  
თარიღი, თვე, წელი 10.05. 2023წელი

საქართველოს იდენტობის ბარათი  
 საქართველო  
 IDENTITY CARD  
 შპს "საქართველოს იდენტობის ბარათი"



სახელი / FIRST NAME  
 რომანი  
 ROMANI



გვარი / LAST NAME  
 სესურია  
 SESKURIA

შობა / CIT    სქესი / SEX    პირადი ნომერი / PERSONAL No  
 GEO    მამ / M    42001023018

დაბადების თარიღი  
 DATE OF BIRTH    ამბადების ვადა  
 DATE OF EXPIRY  
 07.11.1988    17.10.2027

საბარათო ნომერი / CARD No  
 17IB99583

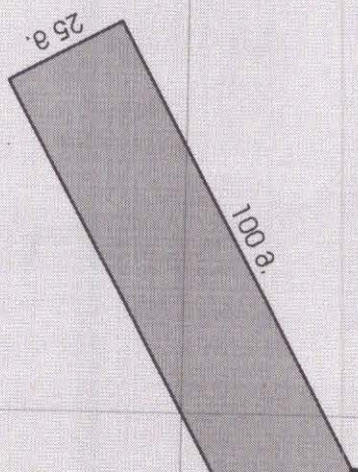
საბარათის ხელმოწერა  
 SIGNATURE



გეოგრაფიული სიტუაციური პლანი  
შ. 1:1500

შპს "საქსტრეიტი"



X-725811,24  
Y-4658834,54

X-725823,17  
Y-4658812,57

725700

725800

725900

727000

728000

729000

730000

ლანჩხუთის მუნიციპალიტეტის მერს

ბატონ ალექსანდრე სარიშვილს

მოქალაქე... ვაჟაჯი ჩახია

მცხოვრები... ქ. ვანი სიბუჯეთს

ქ. ა/6 ს/ნ ა/24

განცხადება

მოვხსენებ, რომ თანხვედრით შევინარაღე  
საჯ. ქვეყანაში ვახივთ გამოცემა შექცა  
სამართლებრივად დადგინდა მხონი ქვეყანის  
სახმარებელი დასაბუთებელი შექცევა

განმცხადებელი 3- ჩახია  
ტელეფონის ნომერი 555 99 7788  
თარიღი, თვე, წელი 10.05 2023წელი

# საქართველოს პატრონი



პატრონის No / CARD No  
**15IC41006**

სახელი / FIRST NAME  
**ვალერი**

გვარი / LAST NAME  
**კარანანია**

**KARANANIA**

ამდ. / CIT **სომხი** / SEX **მამაკაცი** / PERSONAL No **42001001803**

დაბადების თარიღი / DATE OF BIRTH **10.10.1968** / მოქმედების ვადა / DATE OF EXPIRY **15.06.2026**

ხელმოწერა / SIGNATURE

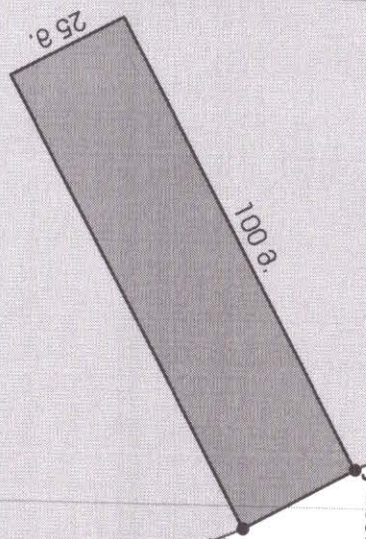
ს. კარანანია





გეოდეზიის სტრუქტურული გეგმა  
2:1:1500

შპს 6633



726000

726100

726200

726300